

# Hostýnky na lyžích

## Ski areál Troják nabízí největší komfort

Lyžařské středisko leží ve stejnojmenném sedle v nadmořské výšce 583 m n. m. na hranicích okresů Kroměříž, Vsetín a Zlín. Nachází se zde **tři lyžařské vleky** Tatrapoma a dva dětské vleky s kapacitou 2200 osob za hodinu. Lyžařské středisko svými terény uspokojí rodiny s dětmi, začátečníky i pokročilé lyžaře. Vleky jsou od autobusových zastávek vzdáleny jen několik desítek metrů.

## Tesák – nejvýše položený lyžařský areál v oblasti

Ski areál se nachází v nadmořské výšce 750 m n. m. mezi Vsetínem a Bystřicí pod Hostýnem. Přístupová cesta na cvičnou louku je **při večerním lyžování** osvětlena. V areálu jsou celkem **2 lyžařské vleky** s celkovou přepravní kapacitou 1200 os./hod.

## Rusava – menší areál pro rodiny s dětmi

Ski areál Rusava se nachází přímo pod Hostýnem, v obci Rusava ve výšce 410 m n.m. K dispozici jsou **dva vleky pro dospělé** s délkou 417 m a **jeden vlek s nízkým vedením lana pro děti**. Přepravní kapacita vleků je 1200 osob za hodinu.

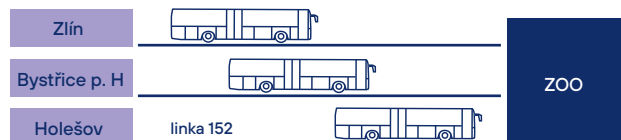
## Trnava u Slušovic – lyžování nedaleko Zlína a Vizovic

Lyžařský areál Trnava (502 m n.m.) se nachází na úpatí Hostýnsko-vizovické vrchoviny. V areálu je vlek typu POMA a vlek s nízkým vedením lana určený pro děti a začátečníky na lyžích nebo na snowboardu. Kapacita areálu je 2500 osob/hod., **celková délka sjezdových tratí je 1030 m, přičemž hlavní sjezdovka je 480 m dlouhá**. Do Trnavy se dostanete autobusem IDZK linky 430 Zlín – Hrobice – Podkopná Lhota.

Všechna lyžařská centra jsou **zasněžována a s nabídkou večerního lyžování**.  

# ZOO Zlín – kouzlo zimy

Zlínskou ZOO zmiňujeme právě proto, že i v zimním období má svůj půvab a je plná života. **Do ZOO se pohodlně dostanete nejen trolejbusem, ale i přímými linkovými autobusy IDZK z centra Zlína nebo z Bystřice pod Hostýnem (o víkendů z Bystřice p. Host. v 8.30 nebo ve 12.10, zpět pak ve 12.47, 14.32 a 16.32, v sobotu pak i ve 13.42) nebo speciálními víkendovými spoji vedenými z Holešova (linka 152 s odjezdem z Holešova v 9.28 a zpět ve 16.38).**



## Víkendový jízdní řád Zlín, Vsetín – Troják – Tesák – Bystřice pod Hostýnem (vybrané zastávky)

linka č.	So/Ne	So/Ne	So/Ne	So/Ne	So	Ne	So/Ne	So	So/Ne	So/Ne	So/Ne	So/Ne	So/Ne	So/Ne
Zlín, autobusové nádraží	9:41	6:50	7:02	141	140	241	141	141	140	141	141	141	141	9:41
Zlín, Lešná, ZOO zadní vstup							10:30	10:42						16:20
Vsetín, autobusové nádraží	5:40								12:30					16:32
Rajnochovice, Troják	6:13	7:33	9:15	140	241	141	10:10	10:50	13:19	13:54	14:14	15:04	15:13	17:40
Rajnochovice, Tesák	6:20	7:39					10:17	10:55	13:25	14:00	14:20	15:10	15:25	17:10
Bystřice pod Hostýnem, aut. st.	6:43	7:58					10:36	11:13	13:43	14:17	14:38	15:28	15:47	17:28

linka č.	So/Ne	So/Ne	So/Ne	So/Ne	So	Ne	So/Ne	So	So/Ne	So/Ne	So/Ne	So/Ne	So/Ne	So/Ne
Zlín, autobusové nádraží	9:41	7:23	7:42	141	140	241	141	140	141	141	141	141	141	9:41
Bystřice pod Hostýnem, aut. st.							10:30	10:43	12:10	12:50	14:45	16:01	16:30	17:40
Rajnochovice, Tesák	7:51	8:58	9:15				10:50	11:00	12:33	13:07	15:08	16:19	16:50	18:02
Rajnochovice, Troják							10:27	10:55	11:07	12:38	13:14	13:57	15:13	16:28
Vsetín, autobusové nádraží	8:26						11:30				14:30	17:02	16:56	18:08
Zlín, Lešná, ZOO zadní vstup		9:23									15:40	17:25	18:33	19:15
Zlín, autobusové nádraží		9:35									15:55	17:37	18:45	

Detailní jízdní řády vlaků a autobusů najdete na [www.idzk.cz/jizdni-rady](http://www.idzk.cz/jizdni-rady)

Jízdné lze platit v hotovosti, platebními kartami, Apple/Google Pay nebo kartami Zetka a ODISka. Veřejnou dopravu v regionu pro Vás objednává Koordinátor veřejné dopravy Zlínského kraje, s.r.o. (KOVED). Více o nás zjistíte na [www.idzk.cz](http://www.idzk.cz)



facebook.com/IDZK CZ twitter.com/IDZK\_cz

Pořízeno s podporou Zlínského kraje.




# Hradby nad Hanou, to jsou Hostýnské vrchy

Vydejte se s námi do Hostýnských vrchů – ať už jako turisté, na lyžích nebo na běžkách. Celá oblast je prokáná sítí značených cest pro pěší turistiku, které jsou v zimním období za příznivých sněhových podmínek využívány také běžkaři. Trasám vévodí Hostýnská magistrála, která nabízí 40 km značených a upravovaných běžkařských cest.

V Hostýnských vrších můžete navštívit taky čtyři lyžařské areály. Největším je Troják, dalšími pak Tesák, Rusava či Trnava.

Nejvyšším bodem je Kelčský Javorník (864 m n. m.), nicméně nejpoblábnějším vrcholem, který dal pohoří jméno, je Hostýn (735 m n. m.). Hora s bazilikou Nanebevzetí Panny Marie je jedním z nejnavštěvovanějších poutních míst na Moravě i v celé republice a hlavně výchozím bodem turistických či běžkařských tras. Do Hostýnských vrchů se snadno dostanete autobusy a vlaky Integrované dopravy Zlínského kraje (IDZK).



# Hostýnky pěšky

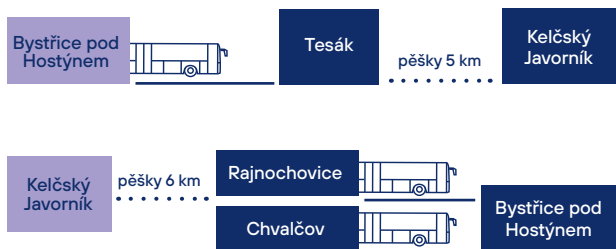
## Turistická trasa na nejvyšší vrchol Hostýnských vrchů

Výchozí / konečná stanice: Bystřice pod Hostýnem  
Z Bystřice pod Hostýnem se ráno či dopoledne přepravíme autobusem IDZK na Tesák.

Cesta na vrchol Kelčského Javorníku z Tesáku vede po žluté a zelené turistické značce. Od roku 2015 stojí na kopci 35 m vysoká rozhledna, která nabízí kruhový výhled do všech světových stran. Vstup na rozhlednu je celoročně volný s ohledem na aktuální povětrnostní podmínky. Výstup je necelých 5 kilometrů a přes kopec Čerňava zabere dvě hodiny.

Z Kelčského Javorníku vede buď zelená turistická značka do Rajnochovic, nebo žlutá turistická značka na Chvalčov. Obě trasy jsou dlouhé 6 km a zaberou necelé dvě hodiny. Z Rajnochovic se autobusem přepravíme zpět do Bystřice pod Hostýnem o víkendů ve 12.30, ve 13.25, v 17.22, v 17.25 (pouze v neděli) a v 18.28 (některé víkendové spoje jsou pak s přestupem na vlak ve stanici Podhradní Lhota, železniční stanice). Z Chvalčova jezdí téměř v hodinovém intervalu autobus zpátky do Bystřice pod Hostýnem.

Celou trasu lze absolvovat i obráceně, je však potřeba si vyčlenit více času.



# Hostýnky na běžkách

Hostýnská magistrála nabízí celkem 40 km značených a upravovaných běžkařských tras. Pro úpravy je nutná sněhová pokrývka o minimální vrstvě 30 cm. Aktuální sjízdnost najdete na webu [bilestopy.cz/podhostynsko](http://bilestopy.cz/podhostynsko)


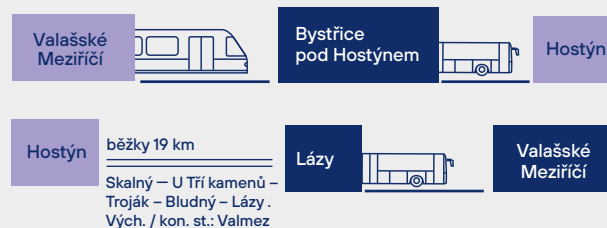
Běžkaři využívají především hřebenových cest z Tesáku přes Kyčeru buď na Hostýn, nebo opačným směrem na Troják, ale také na Rusavu, Čerňavu a do Rajnochovic.

## Přehled pěti tras Hostýnské magistrály

### Hlavní trasa

**1. magistrála Hostýn – Lázy 19 km**  
**Hostýn – Skalný – U Tří kamenů – Troják – Bludný – Lázy**  
**Výchozí / konečná stanice: Valašské Meziříčí**

Z Valašského Meziříčí (víkendové dopolední odjezdy 6.30, 7.19, 8.30, 9.19) se vydáme vlakem po **trati č. 303** do Bystřice pod Hostýnem, odkud na všechny vlaky navazuje autobusové spojení na Hostýn. Zde začíná tzv. Hostýnská magistrála, která prochází přes Skalný k nejvyššímu bodu trasy U Tří kamenů (748 m n. m.), lyžařským areálem Na Trojáku (nejnižší bod trasy – 583 m n.m.) a dále okolo rozhledny Maruška až do obce Lázy, odkud se zpět do Valašského Meziříčí přepravíme autobusem IDZK se sobotními odjezdy ve 12.05, 13.50 nebo 16.19. Celková trasa na běžkách zabere asi 4 hodiny a projede kompletně celou Hostýnskou magistrálu, tedy 19 km. Stoupání na trase je zhruba 400 m, klesání 500 m. Strojově upravená trasa vede po Bludný.

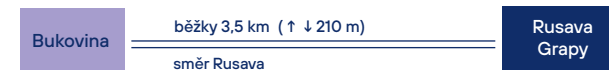


Poloviční trasu lze absolvovat do lyžařského areálu Troják (Hostýn – Troják 10 km) za zhruba dvě hodiny, odkud se lze opět dopravit autobusem IDZK směrem do Bystřice pod Hostýnem, Zlína, Vsetína nebo Valašského Meziříčí.

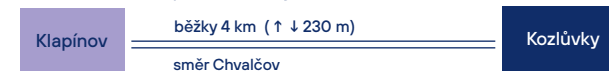
Celou trasu lze absolvovat i obráceně, je však potřeba si vyčlenit více času.

## Další trasy / odbočky:

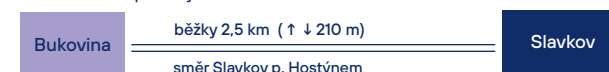
2. směr Rusava: Bukovina – Rusava Grapy



3. směr Chvalčov: Klapínov – Kozlůvky 4 km



4. směr Slavkov p. Hostýnem: Bukovina – Slavkov



5. směr Rajnochovice: Tesák – Rajnochovice



## Hostýnská magistrála nabízí i oblíbený běžecký okruh Čerňava

Začíná u Tesáku; trasa U Jasanu – přírodní rezervace Čerňava – Smrdutá – U Jasanu – tento okruh je oblíbený zejména u rodin s dětmi.

