



ZIMNÍ RADOVÁNKY na KROMĚŘÍŽSKU



www.region-kromeriz.cz



Hotel Rusava

Odpocinek - wellness

Hotel Rusava

Telefon: +420 573 392 076, +420 777 794 700
E-mail: recepce@hotelrusava.cz
Web: www.hotelrusava.cz
GPS: 49.3433731N, 17.6879581E

Hotel a regenerační centrum HARMONIE (Chvalčov)

Telefon: +420 573 378 840
E-mail: harmonie.hotel@quick.cz
Web: www.harmonie-regencentrum.cz
GPS: 49.3872200N, 17.6873183E

SPORTRELAX Holešov

Telefon: +420 573 398 434
E-mail: bazen@thholesov.cz
Web: www.thholesov.cz/sportrelax
GPS: 49.3257244N, 17.5743539E

Sportcentrum & wellness Paráda (Kroměříž)

Telefon: +420 777 478 134
E-mail: recepce@sportparada.cz
Web: www.sportparada.cz
GPS: 49.2980269N, 17.4000028E

Ranč Kostelany

Telefon: +420 573 367 272
E-mail: recepce@kostelany.cz
Web: www.kostelany.cz
GPS: 49.2001931N, 17.3860269E



Rozhledna
Maruška

Rozhledny

Rozhledna Zdenička

Nadmořská výška: 305 m n. m.
Web: www.vychodni-morava.cz
GPS: 49.2169475N, 17.2826083E

Rozhledna Lebedov

Nadmořská výška: 265 m n. m.
Web: rozhledny.webzdarma.cz/lebedov.htm
GPS: 49.2125972N, 17.2867028E

Rozhledna Maruška

Nadmořská výška: 664 m n. m.
Web: www.vychodni-morava.cz
GPS: 49.3658994N, 17.8283472E

Rozhledna Kelčský Javorník

Nadmořská výška: 865 m n. m.
Web: www.podhostynsko.cz
GPS: 49.4001044N, 17.7655017E

Rozhledna na Svatém Hostýně

Nadmořská výška: 734 m n. m.
Web: www.hostyn.cz/rozhledna.html
GPS: 49.3801556N, 17.7018261E

Rozhledna Brdo

Nadmořská výška: 587 m n. m.
Web: www.chribymikroregion.cz
GPS: 49.1706839N, 17.3082275E

Tesák - Rosošné

Celková délka tratě: 6 km
Začátek trasy - Tesák: 717 m
Konec trasy - Rosošné: 435 m
Převažující charakter trasy:
střední stupeň obtížnosti, převažující klesání.
Nástupní místo: z obce Rajnochovice



Okolo lokality Čerňava

Celková délka tratě: 8 km
Začátek a konec trasy - Tesák: 681 m
Převažující charakter trasy:
nízký stupeň obtížnosti, bez prudkých sjezdů
nebo stoupání.



Běžecské trasy - Hostýnské vrchy

Hostýn - Bludný

Celková délka tratě: 14 km
Začátek trasy - Hostýn: 700 m
Nejnižší bod - Troják: 585 m
Nejvyšší bod - U tří kamenů: 745 m
Konec trasy - Bludný: 660 m
Převažující charakter trasy:
střední stupeň obtížnosti bez prudkých sjezdů nebo stoupání.
Nástupní místo: z obce Slavkov pod Hostýnem



Bukovina - Rusava

Celková délka tratě: 3,5 km
Začátek trasy - Bukovina: 614 m
Nejvyšší bod: 638 m
Konec trasy - Rusava: 400 m
Převažující charakter trasy:
nízký stupeň obtížnosti po Grapy, ke konci prudší sjezd (1 km).
Nástupní místo: z obce Rusava



Klapinov - Kozlůvky

Celková délka tratě: 4 km
Začátek trasy - Klapinov: 655 m
Konec trasy - Kozlůvky: 432 m
Převažující charakter trasy:
vyšší stupeň obtížnosti, trvalé klesání
s prudším nástupním sjezdem.
Nástupní místo: z obce Chvalčov



Běžecské trasy - Chřiby

Bohuslavice - Tresný

Celková délka tratě: 45 km
Začátek trasy - Bohuslavice u Kyjova: 217 m
Konec trasy - Tresný: 270 m
Nejvyšší bod - Brdo: 560 m
Převažující charakter trasy:
trasa vedoucí přes celé pásmo Chřibů, střední stupeň
obtížnosti.

Bunč - Motorest Samota

Celková délka tratě: 10 km
Začátek trasy - Bunč: 477 m
Konec trasy - motorest Samota: 480 m
Nejvyšší bod - Brdo: 560 m
Převažující charakter trasy:
nízký stupeň obtížnosti, pozvolné klesání, pozvolné stoupání.

Bunč - Salaš

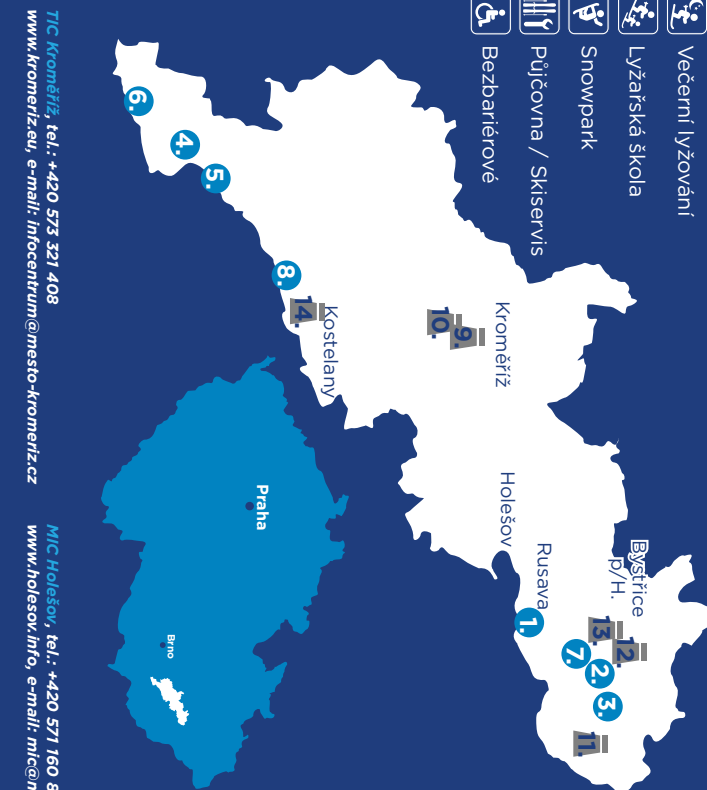
Celková délka tratě: 7 km
Začátek trasy - Bunč: 477 m
Konec trasy - Salaš: 269 m
Převažující charakter trasy:
nízký stupeň obtížnosti, pozvolné klesání.

Vičák - Salaš

Celková délka tratě: 6 km
Začátek trasy - Vičák: 548 m
Konec trasy - Salaš: 269 m
Převažující charakter trasy:
nízký stupeň obtížnosti, pozvolné klesání.

Informujte se o sněhových podmínkách:
<http://www.obeckostelany.cz>

Informujte se o sněhových podmínkách:
<http://bilestopy.cz/cs/podhostynsko>



- Večerní lyžování
- Lyžařská škola
- Snowpark
- Půjčovna / Skiservis
- Bezbariérové

TTC Kroměříž, tel.: +420 573 331 408
www.kromeriz.eu, e-mail: info@centrum@ mesto-kromeriz.cz


MHC Holešov, tel.: +420 571 160 890
www.holesov.info, e-mail: mhc@ mks-holesov.cz

MHC Bystřice pod Hostýnem, tel.: +420 573 501 901
www.bystriceph.cz, e-mail: info@mubph.cz

1. Skiareál Rusava
2. Skiareál Tesák
3. Skiareál Troják
4. Skiareál Stupava
5. Sjezdovka Mendl ski Břestek
6. Skiareál Osvětimany
7. Běžecské trasy - Hostýnské vrchy
8. Běžecské trasy - Chřiby
9. Rozhledna Zdenička
10. Rozhledna Lebedov
11. Rozhledna Maruška
12. Rozhledna Kelčský Javorník
13. Rozhledna na sv. Hostýně
14. Rozhledna Brdo

Turistická oblast Kroměřížsko zahrnuje turistickou podoblast Holešovsko-Hostýnsko.
Roku 2017 vydalo © KROMĚŘÍŽSKO - sdružení pro cestovní ruch, z. s.
Velké náměstí 115/1, Kroměříž 767 01
Spolufinancováno Zlínským krajem z dotace č. D/0281/2017/STR NEPRODEJNÉ

www.region-kromeriz.cz www.hostynsko.cz www.vychodni-morava.cz



1.

Skiareál RUSAVA

Telefon: +420 603 835 908
+420 603 835 874

E-mail: info@rusavaski.cz
Web: **www.rusavaski.cz**


Provozní doba:
Po 13-18.00, Út-Čt 9-18.00,
Pá-So 9-20.00, Ne 9-18.00
GPS: 49.3456361N, 17.6914106E



Nadmořská výška: 410 m n. m.
Počet vleků/lanovek: 2 + 1 (dětské lano)
Počet/ délka sjezdových tratí: 1/400
Obtížnost sjezdových tratí:
(modrá / červená / černá): (1/0/0)
Parkoviště: zdarma/placené **ano / -**
Dostupnost: veřejnou dopravou/skibus **ano / -**

Ski Areál Rusava je lyžařské středisko s 25-ti letou tradicí, nacházející se v Hostýnských vrších v obci Rusava ve výšce 410 m n. m. Z okresního města Kroměříž je vzdálen 20 minut jízdy automobilem. Ski areál Rusava je vhodný především pro rodiny s dětmi a začínající lyžaře (snowboardisty), díky členitosti terénu si ho ale užijí i pokročilí jezdci.

Tip na ubytování:
Hotel Rusava
Telefon: +420 573 392 076, +420 777 794 700
E-mail: recepce@hotelrusava.cz, Web: **www.hotelrusava.cz**



2.

Skiareál TESÁK

Telefon: +420 604 582 579
+420 571 161 463

E-mail: tjchvalcov@seznam.cz
Web: **skiareal.tjchvalcov.com**


Provozní doba: Po-Čt 9-16.00,
Pá-So 9-20.00, Ne 9-17.00
Provozní doba se může vzhledem ke sněhovým podmínkám a zájmu lyžařů změnit.
GPS: 49.3687456N, 17.7827189E



Nadmořská výška: 757 m n. m.
Počet vleků/lanovek: 1 + 1 (cvičná louka)
Počet/ délka sjezdových tratí: 1/300
Obtížnost sjezdových tratí:
(modrá / červená / černá): (1/0/0)
Parkoviště: zdarma/placené **ano / -**
Dostupnost: veřejnou dopravou/skibus **ano / -**

SKI AREÁL TESÁK se nachází v blízkosti obce Chvalčov, na hlavním silničním tahu od Bystřice pod Hostýnem, asi 7 km směr Tesák - Troják - Vsetín. Cvičná louka SKI AREÁLU TESÁK je vhodná pro začínající lyžaře, lyžařské školy a pro výuku lyžařských kurzů. Sjezdovka je dlouhá 300 m a má nainstalováno umělé osvětlení pro večerní lyžování.

Tip na ubytování:
Horská chata Čerňava
Telefon: +420 608 131 645
E-mail: sebestik.hotel@seznam.cz, Web: **www.hoteltesak.cz**



3.

Skiareál TROJÁK

Telefon: +420 573 391 111
+420 573 391 288

E-mail: trojak@trojak.cz
Web: **www.trojak.cz**


Provozní doba:
Po 11-16.00, Út-So 9-20.00,
Ne 9-17.00
GPS: 49.3540003N, 17.8138736E



Nadmořská výška: 586 m n. m.
Počet vleků/lanovek: 3 + 3 (dětské lano)
Počet/ délka sjezdových tratí: 5/1500
Obtížnost sjezdových tratí:
(modrá / červená / černá): (3/2/0)
Parkoviště: zdarma/placené **ano / -**
Dostupnost: veřejnou dopravou/skibus **ano / -**

Ski Areál Troják (583 m n. m.) leží v Hostýnských vrších a je ušitý na míru pro milovníky zimních sportů. Lyžařský areál garantuje provoz střediska minimálně 100 dnů v roce, díky technickému zasněžování na třech vlecích. Ski Areál Troják je vhodný pro všechny kategorie lyžařů i snowboardistů, poskytuje také zázemí handicapovaným sportovcům. Střediskem vedou běžecké lyžařské stopy. **Se slevovou kartou Hostýnska ve Skiareálu Troják čerpáte 20% slevu!** Více na www.hostynsko.cz

Tip na ubytování:
Rekreační areál Na Trojálu
Telefon: +420 573 391 090, +420 603 147 342
E-mail: hotel@natrojaku.cz, Web: **www.natrojaku.cz**



4.

Skiareál STUPAVA

Telefon: +420 572 501 311

E-mail: stupava@stupava.cz
Web: **www.stupava.cz**

Provozní doba:
Po-Čt, So, Ne 8-20.30,
Pá 8-21.00
GPS: 49.1214789N, 17.2537272E



Nadmořská výška: 350-450 m n. m.
Počet vleků/lanovek: 3 + 1 (dětské lano)
Počet/ délka sjezdových tratí: 5/1190
Obtížnost sjezdových tratí:
(modrá / červená / černá): (2/2/0)
Parkoviště: zdarma/placené **ano / -**
Dostupnost: veřejnou dopravou/skibus **ano / -**

Ski areál Stupava (350-450 m n. m.) se nachází v srdci Chřibů, v Buchlovských horách. Areál je snadno dostupný od mezinárodní silnice E50, vzdálenost od Brna je 50 km, od Uherského Hradiště 18 km. Lyžařský areál je vhodný pro úplně začínající, rodiny s dětmi (lyžuje se odděleně od ostatních, nehrozí nebezpečné střety a s nimi spojené úrazy) i pokročilí lyžaře.

Tip na ubytování:
Penzion Buchlovský dvůr
Telefon: +420 775 733 644
E-mail: info@buchlovsky-dvur.cz, Web: **www.buchlovsky-dvur.cz**



5.

Sjezdovka MENDL ski Břestek

Telefon: +420 608 780 418
E-mail: mendl.ski@seznam.cz
Web: **www.svah.brestek.cz**
Provozní doba:
Po-Pá 13-20.00,
So, Ne, svátky 9-20.00
GPS: 49.1060653N, 17.3406297E



Nadmořská výška: 340 m n. m.
Počet vleků/lanovek: 2 + 1 (dětské lano)
Počet/ délka sjezdových tratí: 1/450
Obtížnost sjezdových tratí:
(modrá / červená / černá): (1/0/0)
Parkoviště: zdarma/placené **ano / -**
Dostupnost: veřejnou dopravou/skibus **ano / -**

Sjezdovka v lyžařském areálu je dostatečně široká, s mírným sklonem. Je vhodná především pro začátečníky, mírně pokročilí lyžaře, seniory a děti.

Skiareál OSVĚTIMANY

Telefon: +420 608 784 800
E-mail: hospoda.nasrubu@email.cz
Web: **www.skiosvetimany.cz**
Provozní doba:
Po-Ne 9-20.00
GPS: 49.0691033N, 17.2527314E



Nadmořská výška: 278 m n. m.
Počet vleků/lanovek: 2 + 1 (dětské lano)
Počet/ délka sjezdových tratí: 1/480
Obtížnost sjezdových tratí:
(modrá / červená / černá): (1/1/0)
Parkoviště: zdarma/placené **ano / -**
Dostupnost: veřejnou dopravou/skibus **ano / -**

Ski areál Osvětimany nabízí svým návštěvníkům kvalitní lyžování po celé zimní období. K dispozici je 400 m dlouhá modrá sjezdovka s krátkým červeným úsekem a 80 m dlouhý dětský svah. Sjezdovky jsou vhodné pro začínající i zkušenější lyžaře.

Půjčovny / SKI SERVIS

SKISPORT JANOUŠEK
- půjčovna a servis lyží
Telefon: +420 602 552 300, +420 602 552 301
Email: skisport@skisport.cz
Web: **www.skisport.cz**
Adresa: Jabloňová 4244, Kroměříž, 767 01
GPS: 49.2897736N, 17.3686142E

SKI SERVIS BRÁZDIL
- servis lyží a snowboardů, prodej a půjčovna lyží, snowboardů, broušení bruslí
Telefon: +420 728 670 948
Email: jirka.brazdil@seznam.cz
Web: **www.skibrazdil.cz**
Adresa: Březinova, Kroměříž, 767 01
GPS: 49.2929094N, 17.3956561E

OBCHODNÍ DŮM ŠTROF
- prodej zimního vybavení, ski servis, půjčovna
Telefon: +420 573 334 295
Email: odstrof@email.cz
Web: **www.od-strof.cz**
Adresa: Vodní 52, Kroměříž, 767 01
GPS: 49.2987931N, 17.3947119E

CYKLOSPORT BULIS
- prodej běžek a lyžařských doplňků, servis lyží, půjčovna lyží a snowboardů
Telefon: +420 773 779 449
Email: sportbulis@volny.cz
Web: **www.cyklobulis.cz**
Adresa: Obchodní 1604, Bystřice pod Hostýnem 768 61
GPS: 49.4003769N, 17.6709511E