

Jízdní řády



Víkendový jízdní řád Kroměříž – Koryčany (vybrané zastávky)

	So, Ne	So, Ne	So, Ne
bus linka č.	901	901	901
Kroměříž, autobusové nádraží	6.50	9.20	11.10
Koryčany, autoservis	7.50	10.18	12.07

Víkendový jízdní řád Uherské Hradiště – Koryčany (vybrané zastávky)

	So, Ne	So, Ne	So, Ne
bus linka č.	992	992	992
Uherské Hradiště, autobusové nádraží	7.00	15.18	
Koryčany, autoservis	7.32	15.52	18.30
Uherské Hradiště, autobusové nádraží			19.05

Víkendový jízdní řád Osvětimany – Staré Město – Uherské Hradiště (vybrané zastávky)


	So, Ne	So, Ne	So, Ne
bus linka č.	366	366	366
Osvětimany	12.45	15.10	17.10
Staré Město, železniční stanice	13.15	15.33	17.40
Uherské Hradiště, autobusové nádraží	13.22	15.41	17.48



Přestup na vlak

vlaková linka č.	S9+R13	S9+R13	S9+R13
Staré Město u Uherského Hradiště	13.32	15.58	17.58
Otrokovice, příjezd	13.43	16.09	18.09
Hulín, příjezd	13.54	16.20	18.20

vlaková linka č.	S1+S4	S1+S4	S1+S4
Hulín	14.03	16.24	18.24
Kroměříž	14.11	16.32	18.32



facebook.com/IDZKCZ

twitter.com/IDZK_cz

Pořízeno s podporou Zlínského kraje, ve spolupráci s Centrálou cestovního ruchu Východní Moravy a regionem Kroměřížsko.



Detailní jízdní řády autobusů najdete na www.idzk.cz/jizdni-rady.



Jízdné lze platit v hotovosti, platebními kartami, Apple/Google Pay nebo kartami Zetka a ODISka. Veřejnou dopravu v regionu pro Vás objednává Koordinátor veřejné dopravy Zlínského kraje, s.r.o. (KOVED). Více o nás zjistíte na www.idzk.cz.

foto: Region Kroměřížsko



Integrovaná doprava
Zlínského kraje

Chříby – starobylá krajina čekající na objevení

Chříby – často také díky nejznámějšímu vrcholku označované jako Buchlovské hory – jsou pro masivní turistiku dosud neobjeveným koutem nádherné přírody i starobylých památek vztahujících se až k období Velké Moravy. Přinášíme vám proto tipy na návštěvu nejzajímavějších lokalit tohoto masivu na rozhraní Kroměřížska a Uherskohradištska.

Pěší túra nás zavede od hradu Cimburk na Kazatelnu, po Cyrilometodějské stezce k Hradisku svatého Klimenta a následně po Gorazdově studánce až do Osvětiman.

Výlet jsme naplánovali z Kroměříže, lze ho ale začít nebo ukončit například ve Střílkách, v Koryčanech, v Hulíně, v Otrokovicích, ve Zlíně, ve Starém Městě nebo v Uherském Hradišti.




V ranních či dopoledních hodinách se vydáme autobusem Integrované dopravy Zlínského kraje (IDZK) z **Kroměříže do Koryčan** (jízdní řád naleznete na zadní straně letáku).

Vystoupíme na zastávce Koryčany, autoservis. Odtud se vydáme po zelené turistické značce směr zřícenina hradu Cimburk.


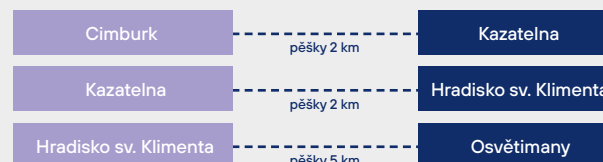
Největší stoupaní absolvujeme hned na začátku, ale to už je třetina cesty za námi. Není to tak dávno, co byl Cimburk téměř zapomenutou zříceninou v chřibských kopcích. Kdo se sem vydal naposledy před 20 lety, by ale hrad dnes nepoznal. Náletové dřeviny jsou ty tam, pilně se pracuje na záchraně hradu, majestátní věže i hradního paláce. Památku si můžete prohlédnout sami s tištěným průvodcem, k dispozici je i občerstvení.

Další cesta vede od rozcestí pod hradem po zelené značce ke studánce U Mísy. Ledový pramen, který tu z lesa vyvěrá, je parádním osvěžením. Naplňte si lahve, čeká nás prudký kopec.





Lesem mezi kořeny stoupáme po červené značce ke skalisku **Kazatelna**. Z lesa vystupují schody vytesané ve skále, které se šplhají k železnému kříži na vrcholku. Prý tu kdysi kázal moravský arcibiskup Metoděj, později augustiniáni z nedalekého kláštera. Máme za sebou další 2 kilometry.

Za chvíli se napojíme na **Cyriometodějskou stezku** (zelená značka), která nás dovede až k **rozcestí svatý Kliment**. Odtud je jen pár kroků na strmou vyvýšeninu, která je také úzce spjatá s historií Velkomoravské říše. **I zde na Klimentku prý kázali slovanští věrozvěsti Cyril a Metoděj**. Stávalo tu snad opevněné hradisko, které by mohlo pamatovat ještě keltskou kulturu. Zastavte se tady a nechte na sebe působit sílu historie.



U každého hradíště musel být zdroj pitné vody. Proto se od hradiska vraťte zpět na rozcestí a vydejte se po žluté turistické značce ke **studánce sv. Gorazda**, která se vyloupne z hlubokého údolíčka jen o pár desítek metrů dál. Naberte si pramenitou vodu a pokračujte po žluté značce. Teď už nás čeká jen klesání ke Klimentskému rybníku a po třech kilometrech cesty dorazíme do obce **Osvětimany**.

Odtud odjedeme autobusem IDZK do Starého Města (nebo až do Uherského Hradiště), kde přestoupíme na vlak směr Otrokovice – Zlín, Hulín – Kroměříž.



Cesta vám zabere 14 km, průměrně svižnou chůzí i s přestávkami ji urazíte asi za 5 hodin, stoupaní je na začátku trasy a před Kazatelnou. Počítejte i s časovou rezervou na případnou prohlídku **hradu Cimburk** (zhruba půl hodiny).

Výlet lze absolvovat i obráceně, nebo si pro start můžete zvolit jakékoliv místo na trase.